




-  Fiumi
-  Strade
-  Confine dei Contadi

La "Strada de Traversa" o Traversa di campagna, è menzionata nella documentazione ufficiale fin dal 1059. Essa partendo dal villaggio di "Ca' i Mani", presso Pianello, correva dritta lungo la direttrice nord est - sud ovest, tra i fossi Maccara e Gagnola. Attraversava parte della prima pianura assisana, si incrociava con la "strada de Petrignano" e quella dei "Sette Cervi" e, infine, giungeva a Ospedalicchio dove confluiva nell'importante "Via Francesana o Romanesca".
(A-Fortini, La Nuova Vita di S. Francesco, Assisi 1959)